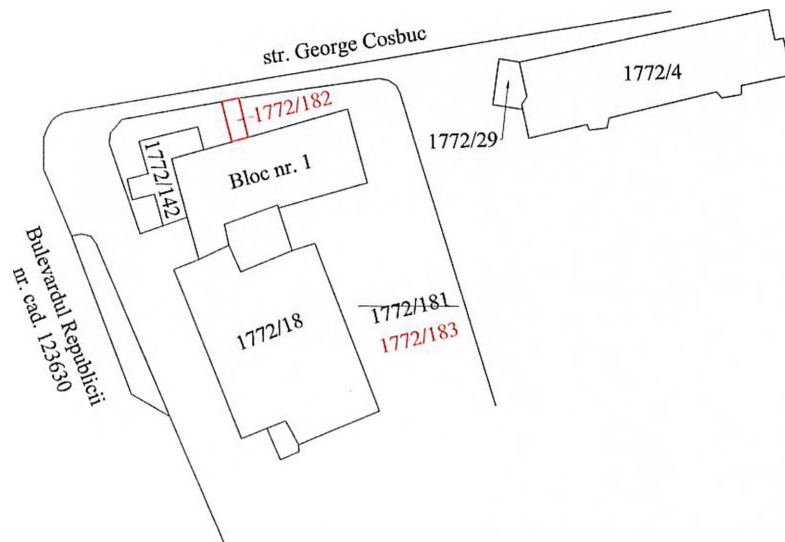
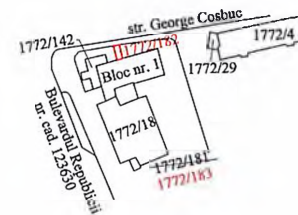


# PLAN DE AMPLASAMENT SI DELIMITARE

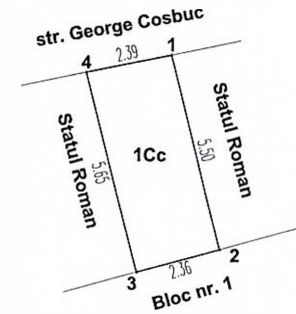
a imobilului cuprins in CF 11388 - Baia Mare,  
nr. top: 1772/181  
din localitatea Baia Mare, B-dul Republicii, nr.1  
UAT Baia Mare  
1 imobil - intravilan



scara 1 : 1000



scara 1 : 2880



scara 1 : 200  
Suprafata = 7 mp

Nota: Documentatia cadastrala serveste la emitere H.C.L. in vederea concesiunii terenului.

INAINTE DE DEZMEMBRARE				DUPA DEZMEMBRARE				
Nr. C.F.	Nr. topo	suprafata		PROPRIETAR	Nr. topo	suprafata		PROPRIETAR
		Ha	mp.			Ha	mp.	
11388	1772/181	-	7889	STATUL ROMAN	1772/182	-	7	pe teren: MUNICIPIUL BAI A MARE, domeniu privat Concesionar:
					1772/183	-	7882	STATUL ROMAN
Total		-	7889			-	7889	

### DUPA ATRIBUIRE NR. CADASTRAL

Nr. topo	suprafata		Nr. CAD atribuit	PROPRIETAR
	Ha	mp.		
1772/182	-	7		pe teren: MUNICIPIUL BAI A MARE Concesionar :
Total	-	7		

**Alexandru-Gabriel Botos**  
Digitally signed by Alexandru-Gabriel Botos  
Date: 2023.12.14 13:30:07 +02'00'

**Intocmit : SC ALCAD SURVEY SRL**  
Persoana juridica autorizata de ANCPI sa execute lucrari de cadastru, geodezie si cartografie. CLASA III  
Certificat de autorizare Seria: RO-B-J Nr. 2091/2021  
Persoana fizica autorizata BOTOS Alexandru-Gabriel, categoria B  
Certificat de autorizare Seria: RO-MM-F Nr. 0185/2013

data  
11.07.2023

ANEXA NR. 4 LA HCL NR 232/2024